
SO
570,0
560,0
550,0
540,0
530,0
520,0
510,0
500,0
490,0
480,0
470,0
460,0
450,0
Höhe [m]
ü. NHN
Länge [m]
0
1000
2000

X:\2020\20-2191-1_ABS_36_2_Planungsraum\50_CAD\54_Schnitte\Längsprofile_2022-05-25.dwg, Rot

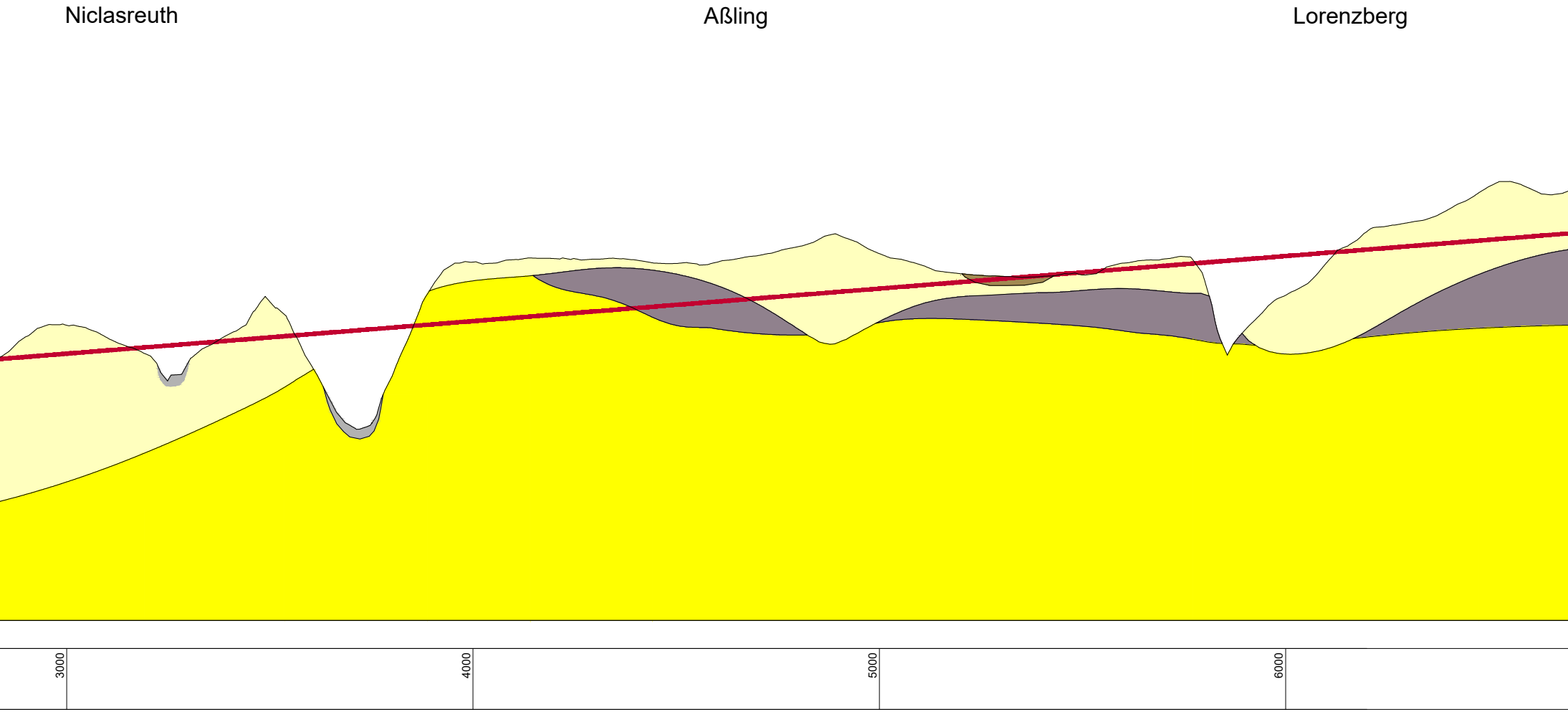
Niclasreuth
Aßling
Lorenzberg
3000
4000
5000
6000

Längsschnitt Rot

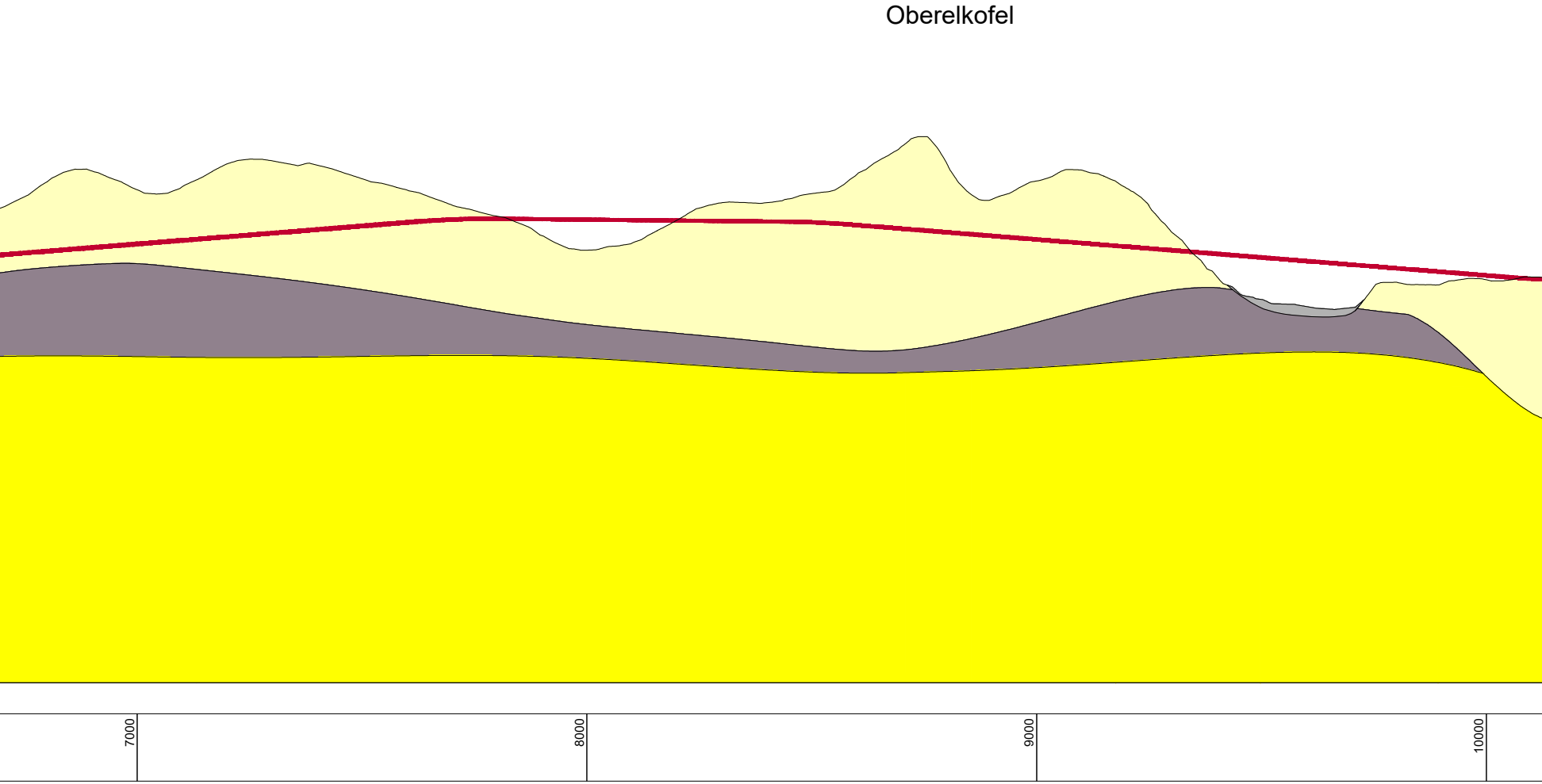
Oberelkofel
7000
8000
9000
10000

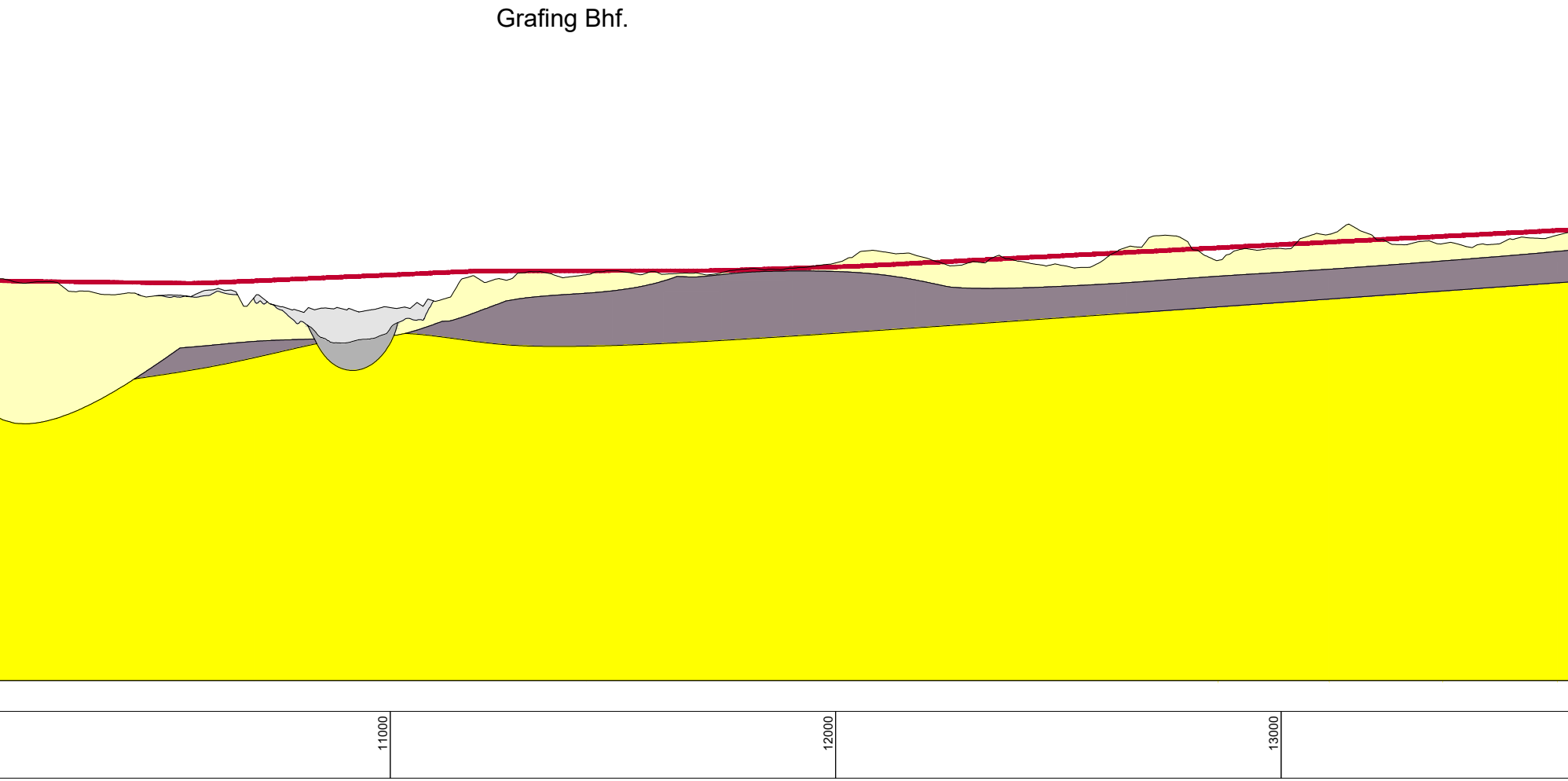
Grafing Bhf.
11000
12000
13000

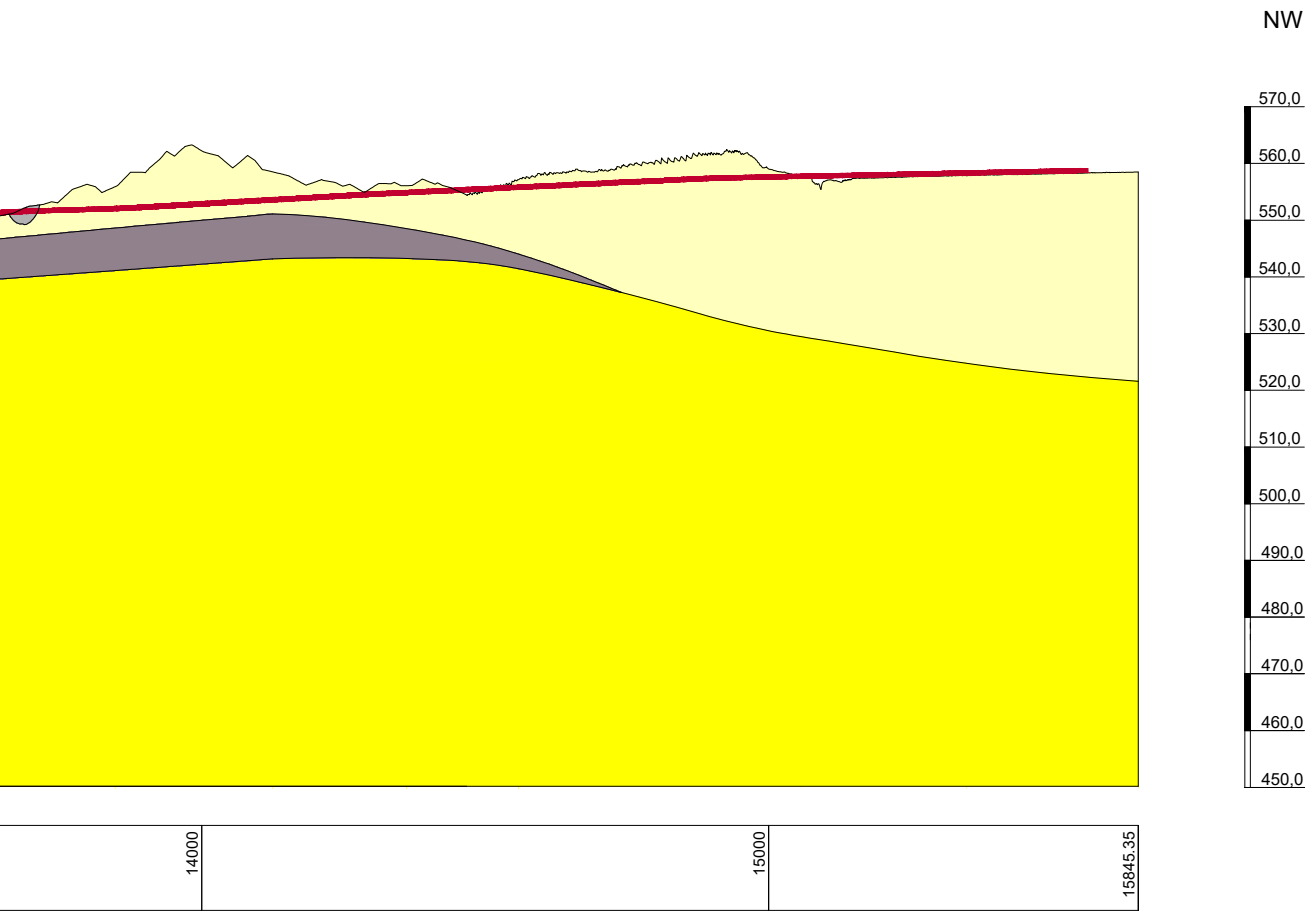
NW
570,0
560,0
550,0
540,0
530,0
520,0
510,0
500,0
490,0
480,0
470,0
460,0
450,0
14000
15000
15845.35

LEGENDE

- ⬜ Auffüllung
- 🟫 Anmoor bis Torf
- ⬜ Talfüllung
- 🟪 Beckenablagerung
- ⬜ Moränenablagerung mit Schmelzwasserschotter
- 🟫 Verfestigter Schmelzwasserschotter (Jüngerer Deckenschotter)
- 🟨 Jüngere Obere Süßwassermolasse
- ― Trassenachse Rot

MAPPE	EINLAGE	AUSFERTIGUNG

SCAN-MED-CORRIDOR

BRENNER-NORDZULAUF

ABSCHNITT
GRAFING BAHNHOF - GROSSKAROLINENFELD

TRASSENAUSWAHLVERFAHREN
PHASE 1: GRUNDLAGEN

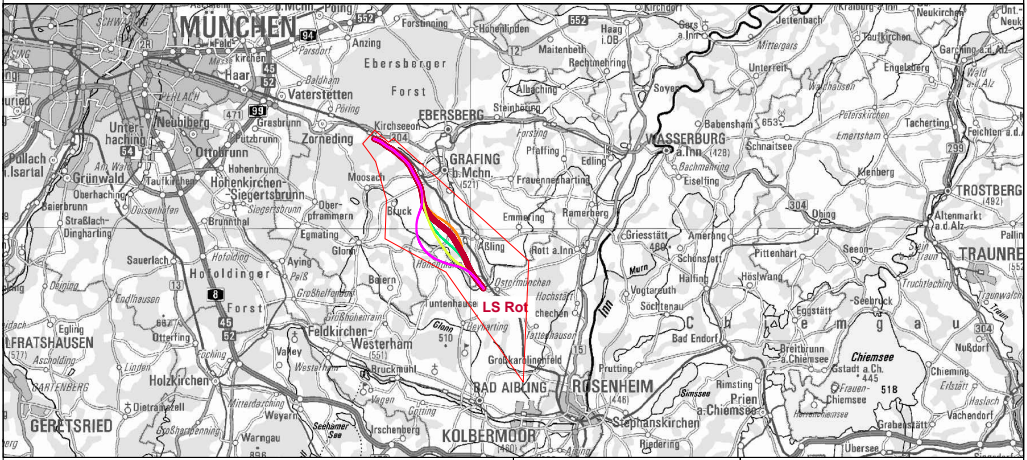
MÜNCHEN
Vaterstetten
Zorneding
Ebersberger Forst
EBERSBERG
GRAFING b.Mchn.
Ottobrunn
Unterhaching
Neubiberg
Höhenkirchen-Siegertsbrunn
Grünwald
Pullach i.Isartal
Holzkirchen
Feldkirchen-Westerham
Bruckmühl
Aibling
Ostermünchen
Tuntenhausen
LS Rot
Großkarolinenfeld
BAD AIBLING
ROSENHEIM
KOLBERMOOR
WASSERBURG a.Inn
Haag i.OB
Prien a.Chiemsee
Stephanskirchen
Chiemsee
TRAUNREUT
TROSTBERG
GERETSRIED
WOLFRATSHAUSEN
Bad Endorf
Emmering
Ramerberg
Rott a.Inn
Babensham
Eiselfing
Soyen
Albaching
Pfaffing
Frauenneuharting
Glonn
Aying
Hofoldinger Forst
Sauerlach
Dietramszell
Weyarn
Irschenberg
Warngau
Simssee
Rimsting
Breitbrunn a.Chiemsee
Gstadt a.Ch.
Seeon
Pittenhart
Höslwang
Schonstett
Amerang
Griesstätt
Vogtareuth
Söchtenau
Prutting
Riedering
Eggstätt
Obing
Kienberg
Schnaitsee
Tacherting
Engelsberg
Gars a.Inn
Jettenbach
Kraiburg a.Inn
Maitenbeth
Hohenlinden
Anzing
Forstinning
Poing
Haar
Grasbrunn
Putzbrunn
Moosach
Bruck
Baiern
Egmating
Glonn
Oberpframmern
Kirchseeon

Inhalt **Längsschnitt Rot** Anlage 9.3, Blatt 8	Höhen- und Koordinatensystem	DHHN2016 / DHDN Zone 4
	Maßstab	H. 1 : 1000, L. 1 : 10000
	Projektkilometer	-

Auftragnehmer:

BAUGRUND DRESDEN
Ingenieurgesellschaft mbH
Kleistkarree, Kleiststraße 10 a
01129 Dresden

Planersteller:

BAUGRUND DRESDEN
Ingenieurgesellschaft mbH
Kleistkarree, Kleiststraße 10 a
01129 Dresden

Datum: 27.06.2022

Auftraggeber:

DB NETZE

DB Netz AG
ABS/NBS 36 Brennernordzulauf
(I.NI-S-A-B)
Prinzregentenstraße 5
D-883022 Rosenheim

PRGG_4_GE_LS_008_01_03 | F