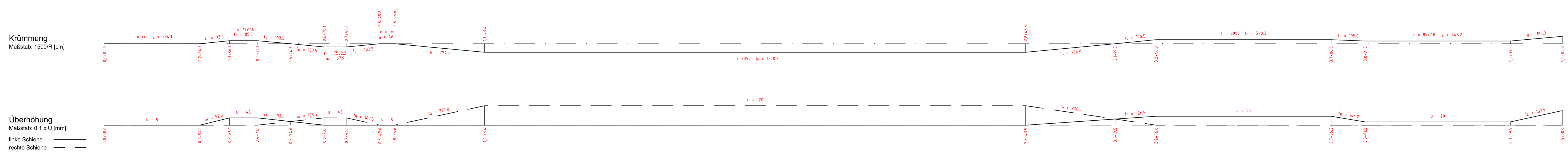
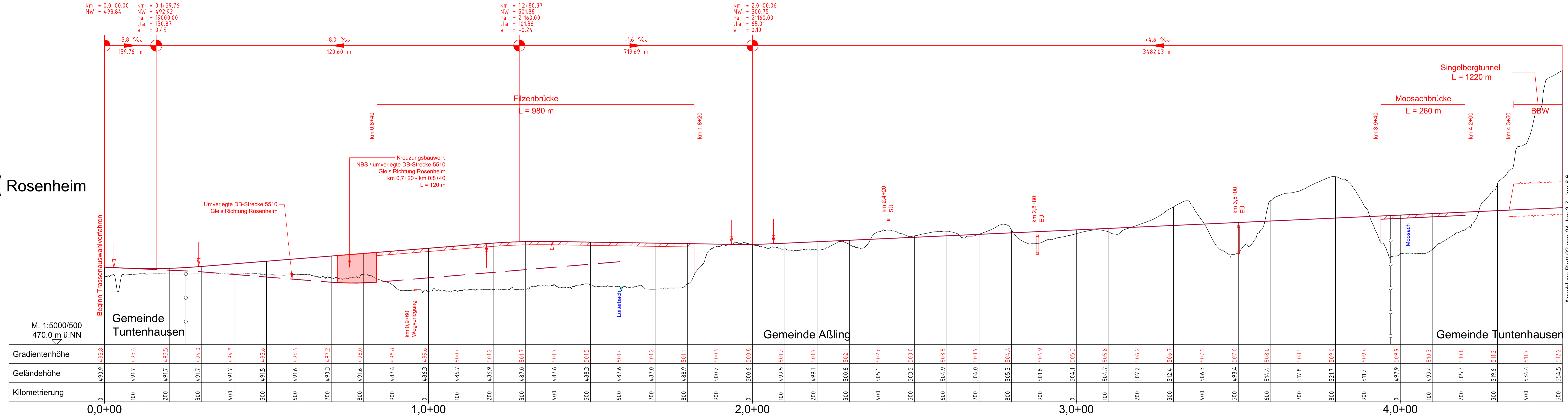


Rosenheim ←

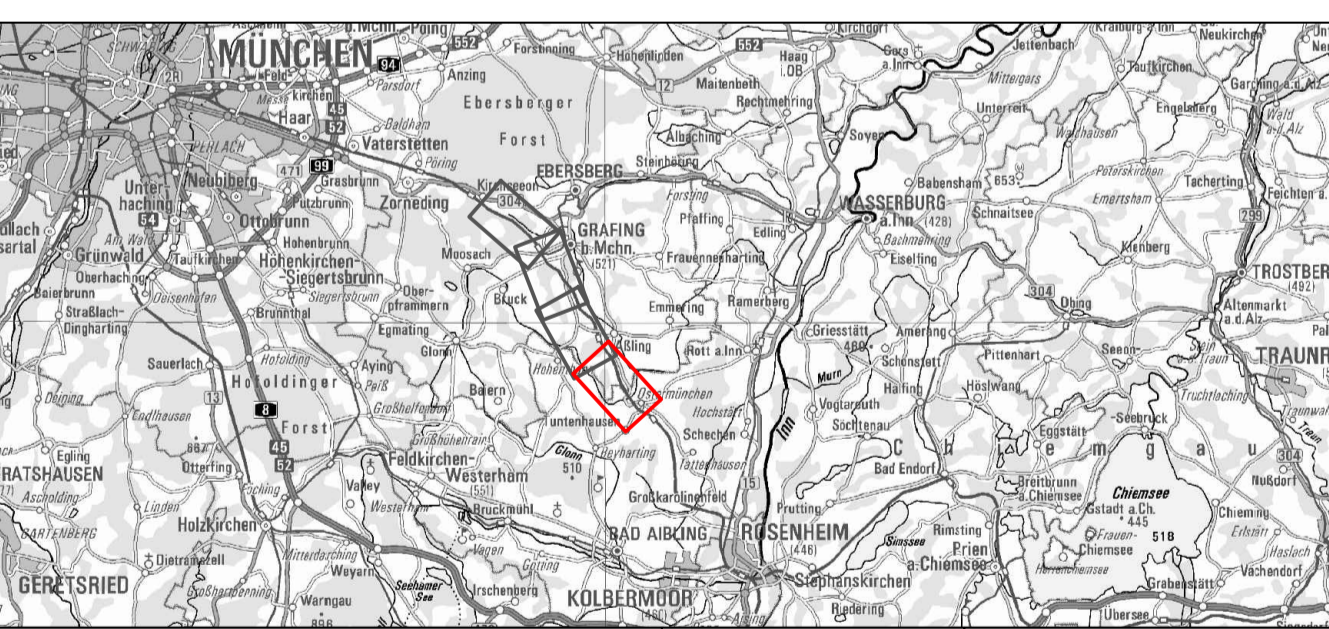
→ München



Kilometrierung	Geländehöhe	Gradientenhöhe
0,0+00	490,9	-0,52,8
100	491,7	4,93,4
200	491,7	-0,52,5
300	491,7	4,94,0
400	491,7	-0,52,8
500	491,5	4,95,6
600	491,6	-0,52,4
700	490,3	4,97,2
800	491,6	-0,52,8
900	487,4	4,98,8
1,0+00	486,3	-0,52,2
100	486,7	5,00,4
200	486,9	-0,52,2
300	487,0	5,01,7
400	487,6	-0,52,7
500	488,3	5,01,5
600	487,6	-0,52,4
700	487,0	5,01,2
800	488,9	-0,52,1
900	500,2	5,00,9
2,0+00	500,6	-0,52,8
100	499,5	5,01,2
200	499,1	-0,52,7
300	500,8	5,02,1
400	505,1	-0,52,6
500	503,5	5,03,0
600	504,9	-0,52,5
700	504,0	5,03,9
800	505,3	-0,52,4
900	501,8	5,04,9
3,0+00	504,1	-0,52,3
100	504,7	5,05,8
200	507,2	-0,52,2
300	512,4	5,06,7
400	506,3	-0,52,1
500	498,4	5,07,6
600	514,4	-0,52,0
700	511,8	5,08,5
800	521,7	-0,52,0
900	511,2	5,09,4
4,0+00	497,9	-0,52,9
100	499,4	5,10,3
200	505,3	-0,52,8
300	519,6	5,11,2
400	534,4	-0,51,7
500	554,5	5,12,2

Anlage Nr. 02-06-06

**SCAN-MED-CORRIDOR**  
**BRENNER-NORDZULAUF**  
**ABSCHNITT**  
**GRAFING BAHNHOF - GROSSKAROLINENFELD**  
**TRASSENAUSWAHLVERFAHREN**  
**PHASE 4: TRASSENTWICKLUNG**



<b>Inhalt</b>	Trasse Variante Pink Längsschnitt km 0,0 - km 4,5	Höhen- und Koordinatensystem	DHHN 12 / DHDN
<b>Auftraggeber:</b>	<b>PGBN</b> PGBN ch I.F. Consulting Engineers Austria GmbH Feldkreuzstraße 3 A-6063 Rum bei Innsbruck	Maßstab	1:5.000/500
<b>Planersteller:</b>	<b>ILF</b> ILF Consulting Engineers Austria GmbH Feldkreuzstraße 3 A-6063 Rum bei Innsbruck	Projektkilometer	-
<b>Auftraggeber:</b>	<b>DB NETZE</b>		

© BfL 2022 | altb\_k...proj... | 149276... | trassenentwicklung | 10 | d:\glt\trassenvarianten... | m-5000-500 | m-5000-500 | variante\_pink.dwg