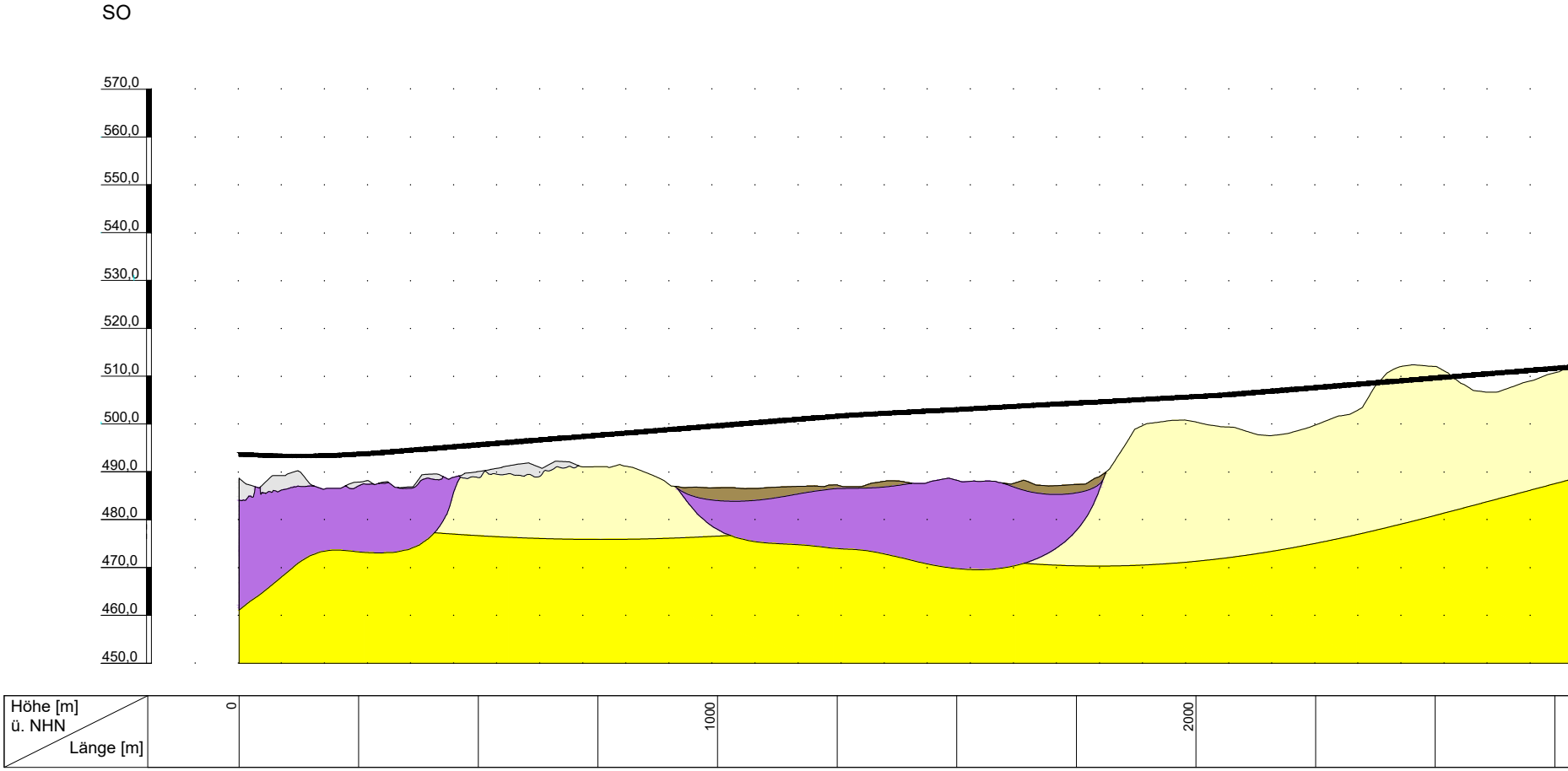
SO
570,0
560,0
550,0
540,0
530,0
520,0
510,0
500,0
490,0
480,0
470,0
460,0
450,0
Höhe [m]
ü. NHN
Länge [m]
0
1000
2000

X:\2020\20-2191-1_ABS_36_2_Planungsraum\50_CAD\54_Schnitte\Längsprofile_2022-05-25.dwg, Limone

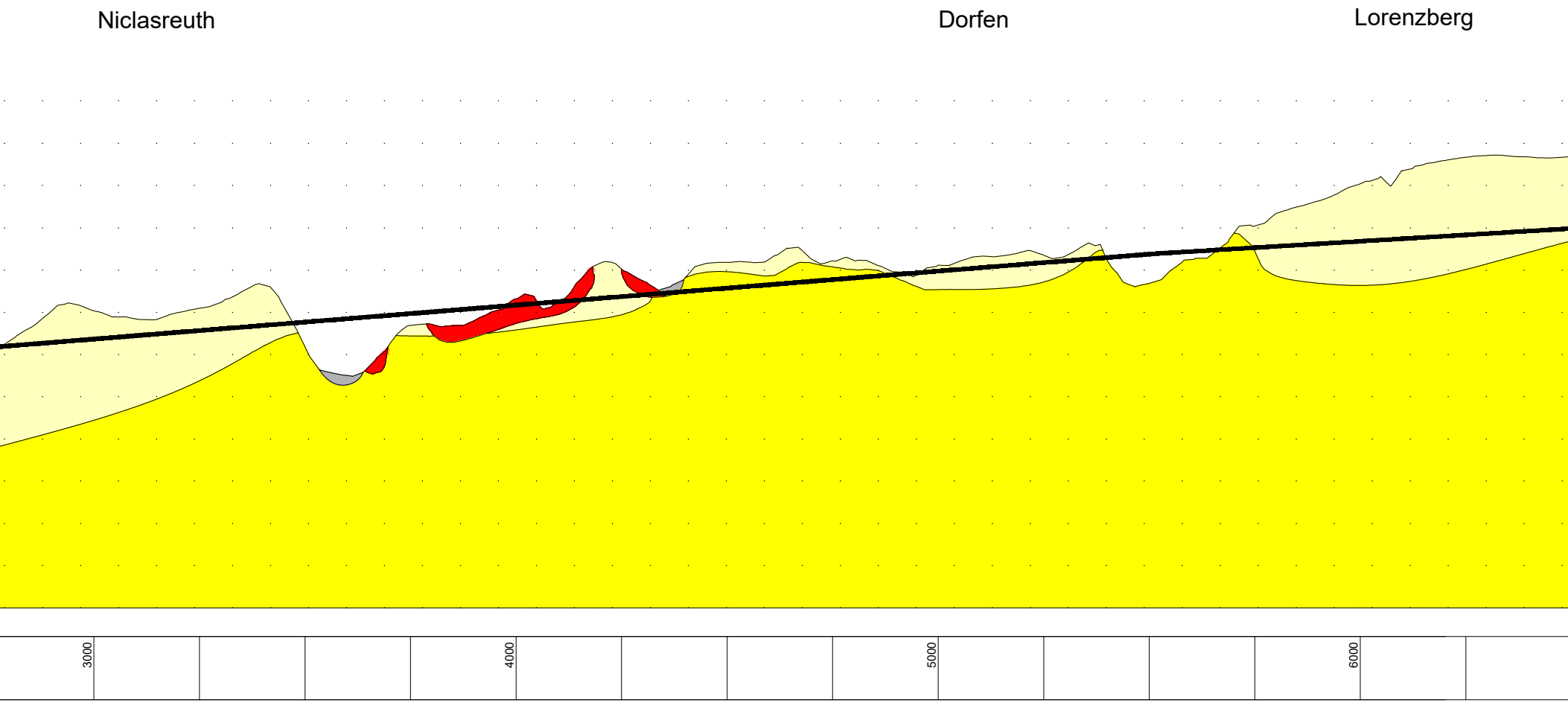
Niclasreuth
Dorfen
Lorenzberg
3000
4000
5000
6000

Längsschnitt Limone

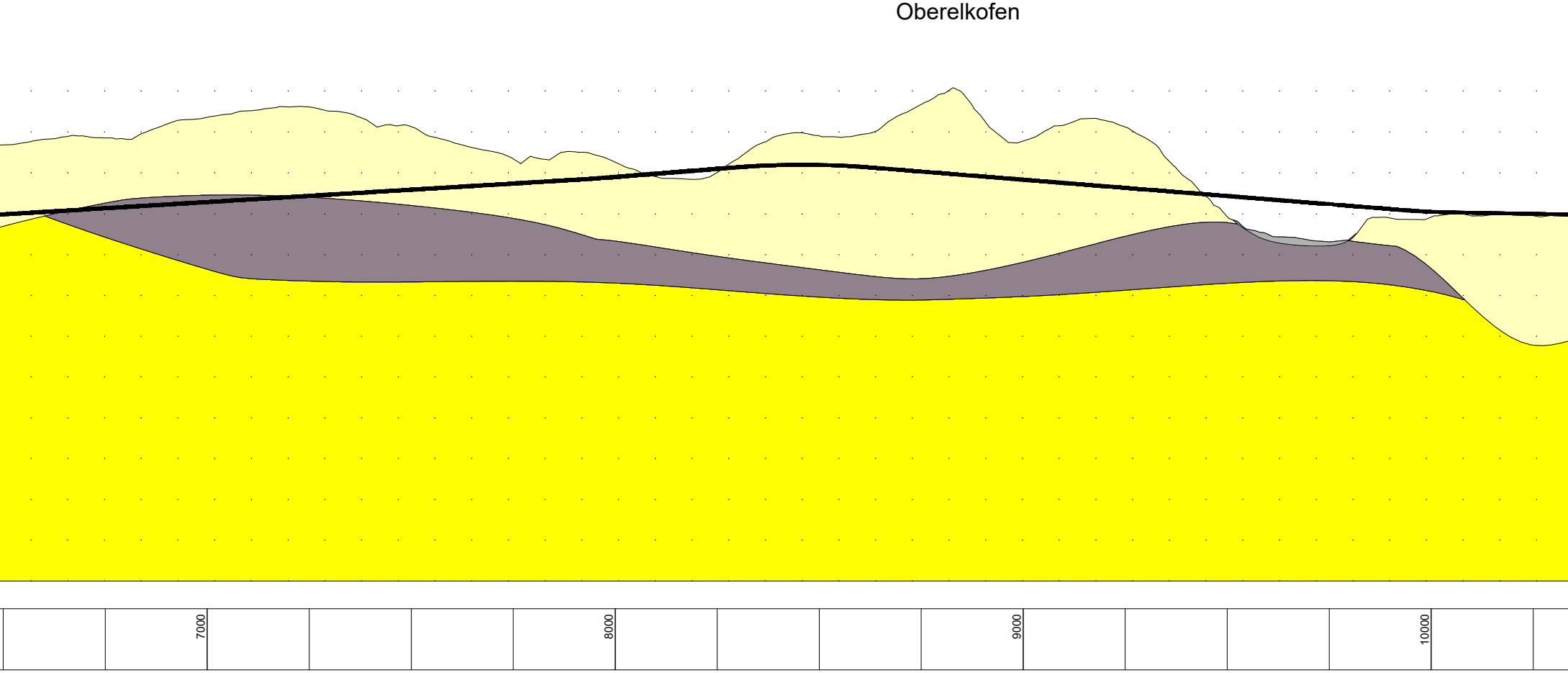
Oberelkofen
7000
8000
9000
10000

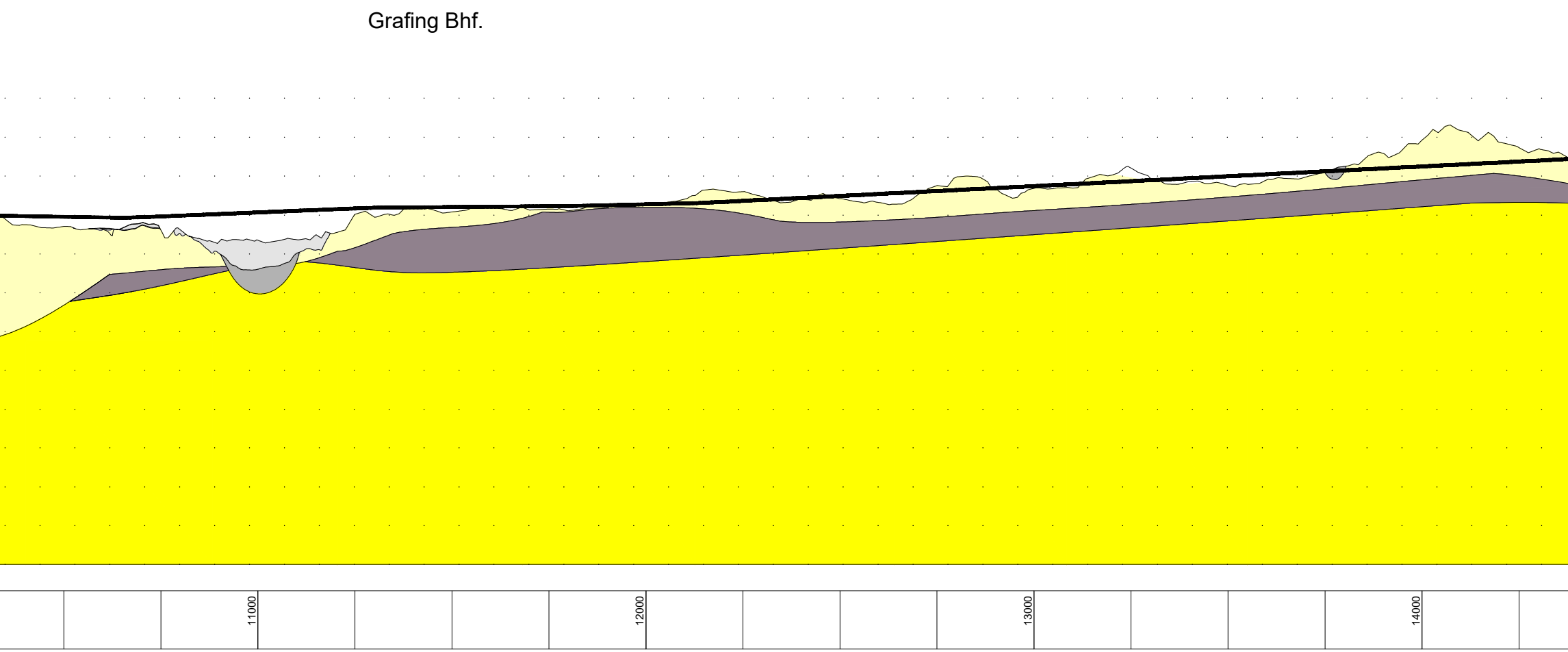
Grafing Bhf.
11000
12000
13000
14000

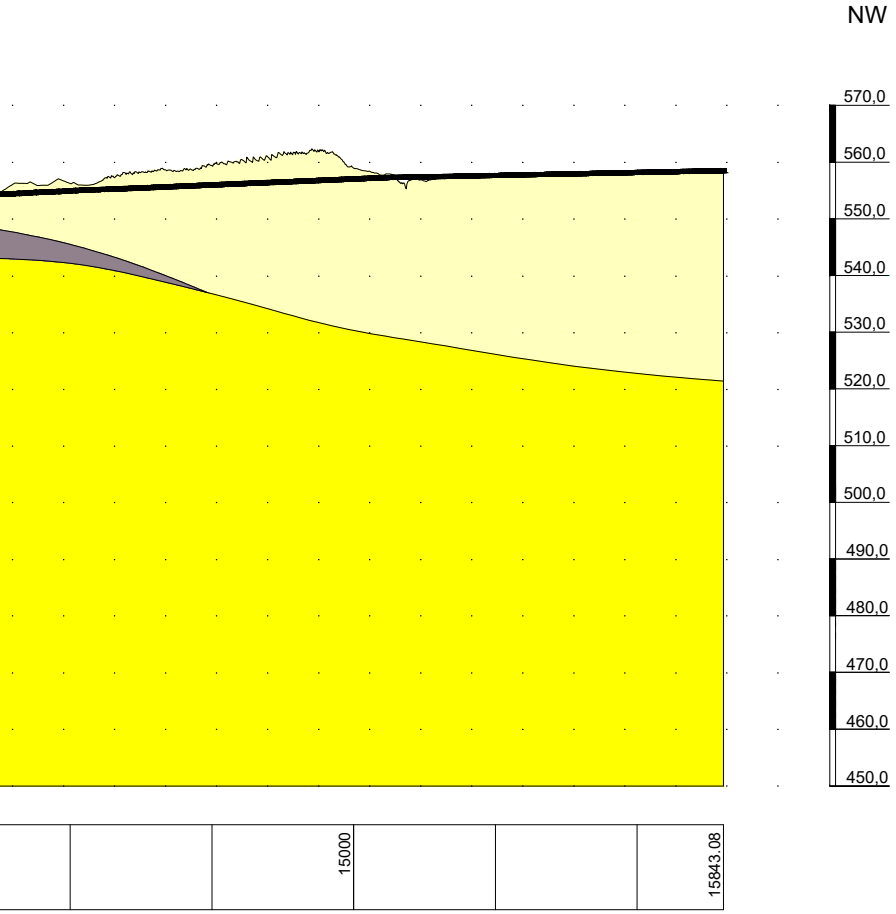
NW
570,0
560,0
550,0
540,0
530,0
520,0
510,0
500,0
490,0
480,0
470,0
460,0
450,0
15000
15843.08

LEGENDE

⬜	Auffüllung
🟫	Anmoor bis Torf
▨	Talfüllung
🟥	Rutschmasse
🟪	Beckenablagerung
⬜	Moränenablagerung mit Schmelzwasserschotter
▩	Verfestigter Schmelzwasserschotter (Jüngerer Deckenschotter)
🟨	Jüngere Obere Süßwassermolasse
—	Trassenachse Limone

MAPPE	EINLAGE	AUSFERTIGUNG

SCAN-MED-CORRIDOR

BRENNER-NORDZULAUF

ABSCHNITT
GRAFING BAHNHOF - GROSSKAROLINENFELD

TRASSENAUSWAHLVERFAHREN
PHASE 1: GRUNDLAGEN

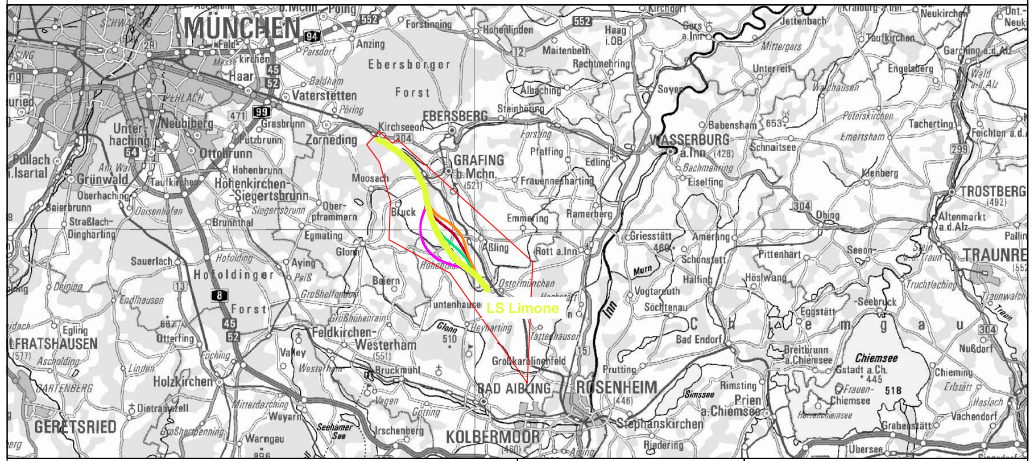
MÜNCHEN
EBERSBERG
GRAFING b.Mchn.
WASSERBURG a.Inn
TROSTBERG
TRAUNREUT
LS Limone
BAD AIBLING
ROSENHEIM
KOLBERMOOR
GERETSRIED
Holzkirchen
Chiemsee
Prien a.Chiemsee

Inhalt

Längsschnitt Limone
Anlage 9.3, Blatt 5

Höhen- und Koordinatensystem	DHHN2016 / DHDN Zone 4
Maßstab	H. 1 : 1000, L. 1 : 10000
Projektkilometer	-

Auftragnehmer:
BAUGRUND DRESDEN
Ingenieurgesellschaft mbH
Kleistkarree, Kleiststraße 10 a
01129 Dresden

Planersteller:
BAUGRUND DRESDEN
Ingenieurgesellschaft mbH
Kleistkarree, Kleiststraße 10 a
01129 Dresden

Datum: 27.06.2022

Auftraggeber:
DB NETZE

DB Netz AG
ABS/NBS 36 Brennernordzulauf
(I.NI-S-A-B)
Prinzregentenstraße 5
D-883022 Rosenheim

PRGG_4_GE_LS_005_01_03

F